

Concello de Cerdido (A Coruña)

As Felgosas, A Barqueira, 15569 Cerdido
Tfno.: 9814 110 00 Fax: 981 411 027
www.cerdido.es correo@cerdido.es

exp. 2021/G010/000005

ACTA Nº 2021/6 SESIÓN ORDINARIA DO PLENO DA CORPORACIÓN - PRESENCIAL, VENRES 27 DE AGOSTO DE 2021 -

No día de hoxe, ás 19:30 horas, baixo a presidencia do alcalde, reúnen-se os concelleiros e concelleiras que se indican, coa asistencia da secretaria, co obxecto de celebrar, en primeira convocatoria, Sesión Ordinaria do Pleno da Corporación.

PRESIDE: Benigno Galego Castro

ASISTEN: Cándido Eusebio Preto Lago, Rocío Martínez Martínez, Marina Tojeiro Martínez, Cristian Carrodegas Graña, Maria-Amalia Díaz Rodríguez, Alberto Javier Rey Paz e David Prada Aneiros

AUSENCIAS: Patricia Santalla Pérez

SECRETARIA – INTERVENTORA: M^a Yolanda Ares Bao

Constátase a presenza de membros deste órgano en quórum suficiente, polo que o alcalde, como Presidente, declara aberta a sesión. Procédese a tratar os asuntos incluídos na

ORDE DO DÍA

1..Aprobación , se procede da acta do Pleno reunido o día 30/06/2021 .

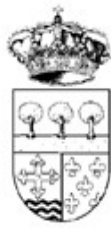
A **Secretaria** advirte da existencia dun erro na hora se sesión consignada no borrador da acta que lle foi entregado aos concelleiros. A hora que debe figurar son as 19:30 e non as 19:10 horas. Farase constar o erro para corrixila mediante dilixencia.

A **concelleira María Amalia Díaz Rodríguez** quere aclarar en relación co primeiro punto, aprobación da acta da sesión anterior (30 de abril de 2021), que non se consignou correctamente a corrección que fixo constar en relación coa pregunta número tres das realizadas por ela na sesión mencionada de abril, polo que reitera:

Na devandita intervención dixo que no Camiño de Vilela que se vai a amañar, soamente hai unha casa habitada e que entende que hai que amañar todos os camiños pero que se debería priorizar un pouco e que por tanto non se entende que á pista de Freis a Regueirolongo que comunica varios núcleos e casas habitadas non se lle dea unha capa de zorra e se arranxen 300 metros.

O alcalde dixo en relación a tal comentario, indica a concelleira, e non se fixo constar así na acta, que comprendía o rogo e estaba de acordo en levar a cabo o arranxo cando se poidese.

Os membros do pleno en votación ordinaria e por unanimidade, coa excepción do concelleiro David Prada



Concello de Cerdido (A Coruña)

As Felgosas, A Barqueira, 15569 Cerdido
Tfno.: 9814 110 00 Fax: 981 411 027
www.cerdido.es correo@cerdido.es

exp. 2021/G010/000005

Aneiros, non presente na sesión que se pretende aprobar, aprobaron a proposta anterior .

2.- Proposta de alcaldía para aprobación da Conta Xeral correspondente ao exercizo 2020

Exp. 2021/G006/000016

Conta Xeral correspondente ao exercicio 2020

Considerando que a Comisión Especial de Contas, en sesión ordinaria celebrada o 30.04.2021, informou favorablemente a conta xeral correspondente ao exercicio 2020.

Considerando que a conta xeral expúxose ao público por prazo de quince días, mediante anuncio publicado no Boletín Oficial da Coruña núm. 86 de data 10.05.2021. Durante o prazo de exposición non se presentaron reclamacións, reparos e observacións.

Considerando que o expediente de aprobación da conta xeral seguiu a tramitación establecida na lexislación vixente mencionada.

Vistos os documentos que integran a Conta Xeral correspondente ao exercicio 2020 e que comprende o balance, a conta do resultado económico-patrimonial, o estado de cambios no patrimonio neto, o estado de fluxos de efectivo, o estado de liquidación do orzamento e a memoria.

Vistos os informes emitidos pola Intervención municipal.

Considerando que a Conta Xeral correspondente ao exercicio 2020 e os documentos que a xustifican, que se renderon e están conformes cos libros de contabilidade e o resto dos antecedentes documentais, de conformidade co que dispón o artigo 212 do Real Decreto Lexislativo 2/2004, do 5 de marzo, polo que se aproba o texto refundido da Lei Reguladora das Facendas Locais - TRLRHL-, na súa redacción dada pola Lei 11/2020, e as Regras 50 e 51 da Orde HAP/1781/2013, do 20 de setembro, pola que se aproba a Instrución do Modelo Normal de Contabilidade Local, tendo á vista e consultados todos os antecedentes que se creron conveniente para mellor ditaminar respecto dos extremos a que fai referencia a lexislación citada.

Tendo en conta que, de conformidade co que dispón a Regra 49 da Orde HAP/1781/2013, do 20 de setembro, pola que se aproba a Instrución do Modelo Normal de Contabilidade Local, a aprobación da conta é un acto esencial para a fiscalización desta polos órganos de control externo, que non require conformidade coas actuacións que nela contéñense nin xera responsabilidade por razón das mesmas.

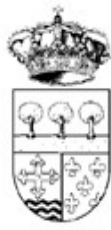
Resultando que a Comisión Especial de Contas ditaminou favorablemente a proposta de acordo.

Considerando que a proposta se axusta á legalidade vixente.

En virtude do exposto, propónse ao Concello Pleno a adopción do seguinte acordo:

PRIMEIRO.- Aprobar as contas e estados que compoñen a Conta Xeral correspondente ao exercicio 2020 así como os seus anexos, presentada de conformidade coa Orde HAP/1781/2013, de 20 de setembro, por la que se aproba a Instrución do Modelo Normal de Contabilidade Local.

SEGUNDO.- Unha vez aprobada a conta xeral que se renda ao Tribunal de Contas na forma e coa documentación que establece a normativa vixente.



Concello de Cerdido (A Coruña)

As Felgosas, A Barqueira, 15569 Cerdido
Tfno.: 9814 110 00 Fax: 981 411 027
www.cerdido.es correo@cerdido.es

exp. 2021/G010/000005

En Cerdido, asinado dixitalmente na data que figura ao marxe.

O Alcalde,

Benigno Galego Castro

Os membros do Pleno, en votación ordinaria, por unanimidade dos presentes ACORDAN: aprobar a proposta nos termos nos que quedou transcrita.

3.- PROPOSTA DE ALCALDÍA PARA NOMEAMENTO DO SECRETARIO DO XULGADO DE PAZ

Tendo en conta a próxima xubilación do actual Secretario do Xulgado de Paz, o administrativo do concello, Daniel Rodríguez Fraguela, faise necesario que o concello proceda ao nomeamento dun novo secretario que pase a desempeñar as funcións públicas que lle son propias.

De conformidade co artigo 50 da Lei 38/1988, de Demarcación e de Planta Xudicial “1. A Secretaría dos Xulgados de Paz de poboacións de máis de 7.000 habitantes e a daqueloutros Xulgados de Paz ou Agrupacións de Secretarías dos mesmos, nos que a carga de traballo o xustifique, será desempeñada por un Oficial ao servizo da Administración de Xustiza, conforme se determine no persoal do Corpo.
(...) 3. Nos demais Xulgados de Paz, o Concello nomeará unha persoa idónea para o desempeño da Secretaría e comunicarao ao Ministerio de Xustiza para a súa aprobación.

Considerando ao auxiliar administrativo do concello, Cesar Yañez Carballeira como persoa idónea para o desempeño das funcións de Secretario do Xulgado de Paz a fin de cubrir as labores desempeñadas ata o de agora polo administrativo que vai causar baixa definitiva por xubilación, propónse ao pleno a adopción do seguinte acordo:

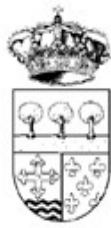
PRIMEIRO.- Nomear para o cargo de Secretario titular do Xulgado de Paz de Cerdido a D. Cesar Yañez Carballeira.

SEGUNDO.- Dar conta ao Tribunal Superior de Xustiza de Galicia para o seu nomeamento.

TERCEIRO.- Se proceda á notificación da presente aos interesados afectados.

O Alcalde explica que Daniel se retira e, consultado coa Dirección Xeral de Xustiza, lle din que á hora de nomear outro secretario do Xulgado de Paz, hai que dar preferencia ao persoal funcionario do Concello. Por este motivo falouse con César e el está de acordo en desempeñar a partir de agora esas funcións.

Os membros do Pleno, en votación ordinaria, por unanimidade dos presentes ACORDAN: aprobar a proposta nos termos nos que quedou transcrita.



Concello de Cerdido (A Coruña)

As Felgosas, A Barqueira, 15569 Cerdido
Tfno.: 9814 110 00 Fax: 981 411 027
www.cerdido.es correo@cerdido.es

exp. 2021/G010/000005

4.- Proposta de alcaldía sobre as alegación do Concello ao parque eólico Badulaque.

Tendo en conta o anuncio da Área de Industria e Enerxía da Delegación do Goberno en Galicia polo que se somete a información pública o Estudio de Impacto Ambiental e a solicitude de Autorización Administrativa Previa do Parque Eólico Badulaque de 90 MW e a súa infraestrutura de evacuación na provincia de A Coruña, solicitado pola empresa ENEL GREEN POWER ESPAÑA, S.L., con CIF B61234613, propónse ao pleno a adopción do seguinte acordo:

PRIMEIRO.- Aprobar as seguintes alegacións:

Primera:

El proyecto está fuera de las Áreas de Desarrollo Eólico de Galicia (ADE): El Plan sectorial eólico de Galicia es el instrumento de ordenación del territorio que regula y ordena la implantación de parques eólicos con la definición de áreas de desarrollo eólico que garanticen una adecuada inserción de estas infraestructuras e instalaciones en el territorio.

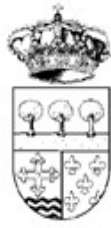
El artículo 6.4 de la Ley 8/2009, de 22 de diciembre, por la que se regula el aprovechamiento eólico en Galicia y se crean el canon eólico y el Fondo de Compensación establece: **“No podrán implantarse parques eólicos fuera de las áreas incluidas en el Plan sectorial eólico de Galicia, a excepción de las modificaciones sustanciales de los parques en funcionamiento en los términos que se desarrollen reglamentariamente, así como aquellos proyectos que tengan una clara incidencia territorial por su entidad económica y social, posean una función vertebradora y estructurante del territorio y sean declarados como tales por el Consejo de la Xunta de Galicia, a propuesta de la consejería competente en materia de energía”**

Segunda:

El proyecto no se adecúa a la “Zonificación ambiental para energías renovables: Eólica y Fotovoltaica” del Ministerio para la Transición Ecológica y el Reto Demográfico. El Plan Nacional Integrado de Energía y Clima (PNIEC) 2021-2030, cuya versión final fue adoptada por el Acuerdo del Consejo de Ministros de 16 de marzo de 2021, **no establece ningún mecanismo de planificación territorial**. Por ello, el Ministerio para la Transición Ecológica y el Reto Demográfico, a través de la Subdirección General de Evaluación Ambiental de la Dirección General de Calidad y Evaluación Ambiental, ha elaborado una herramienta que permite identificar las áreas del territorio nacional que presentan mayores condicionantes ambientales para la implantación de estos proyectos, mediante un modelo territorial que agrupe los principales factores ambientales, cuyo resultado es una **zonificación de la sensibilidad ambiental del territorio**. El proyecto ubica la mayoría de los aerogeneradores en zonas con indicadores de exclusión energía eólica. Sólo en el municipio de Cerdido: BAD02, BAD04 y BAD24RES

Tercera:

El Estudio de Impacto Ambiental obvia las indicaciones del documento “Alcance de Estudio Ambiental de Proyecto de Parque Eólico Terrestre”, diciembre de 2020, elaborado por la **Red de Autoridades Ambientales** constituida a propuesta de la Comisión Europea y coordinada por el Ministerio para la



Concello de Cerdido (A Coruña)

As Felgosas, A Barqueira, 15569 Cerdido
Tfno.: 9814 110 00 Fax: 981 411 027
www.cerdido.es correo@cerdido.es

exp. 2021/G010/000005

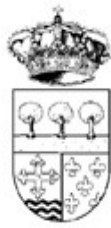
Transición Ecológica y el Reto Demográfico. Dicho documento indica considerar y evitar alternativas **al menos** con los siguientes criterios ambientales:

- . Incompatibles con la planificación sectorial/ territorial de energía o con los instrumentos de ordenación del territorio y planificación del suelo.
- . en áreas donde perjudiquen las estrategias de desarrollo local o rural del territorio, o deterioren la aptitud del medio rural para el restablecimiento de la población, o sean incompatibles con otras formas de desarrollo sostenible susceptibles de generar más empleo y de fijar más población en el medio rural.
- . que provoquen un gran rechazo de la población local y sus instituciones.
- . de parques y subestaciones a menos de 2 km de núcleos habitados, áreas con usos sensibles (residencial, sanitario, docente o cultural) o viviendas.
- . de tendidos eléctricos de alta tensión a menos de 200 m de núcleos habitados o a menos de 100 m de viviendas aisladas.
- . de parques eólicos en espacios pertenecientes a la Red Natura 2000 y en su inmediato entorno (1-5 km para ZECs/LICs con quirópteros y 2-10 km para ZEPAs), y en espacios naturales protegidos de cualquier tipo y áreas protegidas por instrumentos internacionales y sus respectivas zonas periféricas de protección.
- . de parques en áreas críticas de planes de conservación o recuperación de especies amenazadas de flora o fauna (aves y quirópteros).
- . de parques y de tendidos aéreos sobre elementos de infraestructura verde formalmente reconocidos por su valor para la migración o el movimiento de las aves o quirópteros (corredores ecológicos entre espacios Natura 2000, zonas de concentración de flujos migratorios o zonas vitales para la movilidad de especies clave), así como sobre otros elementos del paisaje que siempre tienen función de conectividad para aves o quirópteros: ríos, humedales, collados de montaña, bosques isla, refugios u otros focos de concentración.
- . del parque o subestación que ocupen dominio público hidráulico (incluida la red hidrográfica y los humedales permanentes o estacionales), zona de servidumbre, zonas inundables o zonas de protección de captaciones.
- . que ocupen montes de utilidad pública, vías pecuarias, otros bienes de dominio público o elementos declarados infraestructura verde.
- . en Lugares de Interés Geológico.
- . de parques, tendidos o subestación dentro o en el entorno de paisajes naturales o culturales protegidos, de áreas con objetivos de calidad paisajística incompatibles con la presencia de los parques, o de áreas englobadas en catálogos de paisajes singulares o sobresalientes.
- . con nivel riesgo de impacto ambiental frente a accidentes graves o catástrofes muy elevado.

Cuarta:

Evaluación de impactos acumulativos y sinérgicos inexistente. Al proyecto eólico Badulaque se suman cinco propuestas de parques en tierra denominados Caaveiro, Tesouro, Barqueiro, Santuario y Moeche, todos ellos en exposición pública, además de otras instalaciones ya existentes. La evaluación de impacto ambiental se limita, exclusivamente, a un análisis de intervisibilidad de algunos parques eólicos proyectados y los existentes. Dada la proximidad física, su afección a los mismos espacios naturales, especies, patrimonio, población, etc. Es preciso un análisis exhaustivo, ecosistémico y participado que garantice un modelo de desarrollo rural equilibrado de esta zona.

Así lo recoge la Ley 42/2007, de 13 de diciembre, del Patrimonio Natural y de la Biodiversidad, en su



Concello de Cerdido (A Coruña)

As Felgosas, A Barqueira, 15569 Cerdido
Tfno.: 9814 110 00 Fax: 981 411 027
www.cerdido.es correo@cerdido.es

exp. 2021/G010/000005

artículo 46, que establece que cualquier plan, programa o proyecto que pueda afectar de forma apreciable a las especies o hábitats de los espacios de la Red Natura 2000, ya sea individualmente o en combinación con otros planes, programas o proyectos, se someterá a una adecuada evaluación de sus repercusiones en el espacio teniendo en cuenta los objetivos de conservación.

Por su parte, la Red de Autoridades Ambientales (Subgrupo de coordinación de órganos ambientales en la evaluación de impacto ambiental de proyectos de energías renovables) en documento de Alcance de estudio de impacto ambiental de Proyecto de Parque Eólico Terrestre recomienda que si la solicitud administrativa está en tramitación *“En el caso de que el mismo o diferentes promotores soliciten autorización administrativa de varios parques cuyas evacuaciones confluyan a una misma nueva subestación o requieran una misma nueva línea de conexión con la red de transporte de REE preexistente, siempre que el órgano sustantivo que deba tramitar y otorgar las respectivas autorizaciones sea el mismo, para facilitar la evaluación de los efectos acumulados y sinérgicos se recomienda su tramitación simultánea, la elaboración de **un estudio de impacto ambiental único para todos ellos** y solicitar la acumulación de las correspondientes evaluaciones de impacto ambiental en un único procedimiento (artículo 57 de la Ley 39/2015, de 1 de octubre, del Procedimiento Administrativo Común de las Administraciones Públicas). **En el caso de que los parques que comparten elementos de evacuación estén promovidos por el mismo promotor, se sugiere plantear su autorización sustantiva como un único proyecto.**”*

Quinta:

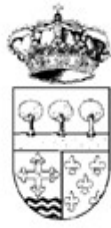
Sobredimensionamiento de la poligonal de delimitación del parque eólico y falta de análisis del impacto de este dimensionamiento sobre el desarrollo local. El artículo 2 de la Ley 8/2009, de 22 de diciembre, por la que se regula el aprovechamiento eólico en Galicia y se crean el canon eólico y el Fondo de Compensación define la poligonal de delimitación de un parque eólico como el área efectivamente afectada por la instalación determinada en su proyecto de ejecución. El Parque Eólico Badulaque plantea una poligonal de 97,8 km² y que en Cerdido representa una afección **a más del 67% del territorio municipal**. A esta superficie hay añadir las poligonales propuestas en los otros cinco parques previstos para dimensionar el alcance real de la afección eólica en estas comarcas.

Sexta:

Falta de identificación de las parcelas afectadas por el proyecto. El proyecto no identifica (ni geoposiciona) las parcelas afectadas y que incluyen desde las ocupaciones/afecciones temporales necesarias para la fase de construcción (plataformas, viales, etc.), las líneas de evacuación enterradas o aéreas (zanjas, cimentaciones, etc.); la fase de funcionamiento (accesos, vuelo, etc.); y la fase de desmantelamiento. La instalación de aerogeneradores, líneas de evacuación, accesos y otras infraestructuras del parque eólico suponen no solo **servidumbres obligatorias** sino también por **otras cargas** derivadas del cumplimiento de la legislación sectorial. La falta de estos datos supone una situación de indefensión de titulares de las parcelas catastrales por lo que el trámite de información pública debe realizarse con indicación concreta de bienes afectados.

Séptima:

Falta de análisis de la afección a la candidatura del “Geoparque Cabo Ortegal”. El Estudio de Impacto Ambiental no tiene en cuenta el impacto del proyecto sobre la candidatura a la UNESCO de la “Propuesta de



Concello de Cerdido (A Coruña)

As Felgosas, A Barqueira, 15569 Cerdido
Tfno.: 9814 110 00 Fax: 981 411 027
www.cerdido.es correo@cerdido.es

exp. 2021/G010/000005

Geoparque Cabo Ortegal” que, atendendo al artículo 50. de la Ley 42/2007, del Patrimonio Natural y de la Biodiversidad, adquirirá la consideración de área protegida por instrumentos internacionales al ser declarado por la UNESCO. La importancia y singularidad del patrimonio geológico del área donde se ubica el proyecto del Geoparque del Cabo Ortegal es más que reconocida. De hecho, el territorio cuenta con lugares de interés geológico de relevancia mundial, dentro del contexto geológico nº16 “Orógeno Varisco Ibérico” y, especialmente, del contexto geológico nº21 “Complejos ofiolíticos de la Península Ibérica”, recogidos en Anexo VIII-2 de la Ley 33/2015 por la que se modifica la Ley 42/2007 de Patrimonio Natural y Biodiversidad. El Complejo del Cabo Ortegal concentra el 75% de los LIG identificados en el ámbito nacional como representativos del contexto geológico nº 21 y no existe ningún Geoparque en el territorio español que cuente con lugares de interés geológico de relevancia internacional para este contexto. La declaración de la candidatura Geoparque del Cabo Ortegal, por su singularidad y reconocimiento a nivel nacional e internacional, supondría un impulso significativo a la Red de Geoparques Española cara a la conservación y valorización del patrimonio geológico, además de representar un **proyecto “tractor” para el desarrollo sostenible de este entorno rural.**

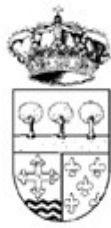
Octava:

Falta análisis detallado del impacto socioeconómico por la proximidad a núcleos de población y viviendas aisladas. El Plan Sectorial Eólico de Galicia establece una **distancia mínima** de 500 metros a las delimitaciones de suelo de núcleo rural, urbano ó urbanizable sectorializado. Si bien el proyecto justifica mantener esta distancia, tanto la Red de Autoridades Ambientales como la Zonificación Ambiental para energías renovables del Ministerio establecen otros objetivos. La revisión del Plan Sectorial Eólico de Galicia, en el año 2002, literalmente dice: “...Hoy en día existen alternativas comerciales de aerogeneradores de 1.500 kW y se encuentran en fase de desarrollo máquinas de 3.000 kW, por lo que se prevé que su evolución continúe hacia aerogeneradores de mayor potencia ...”. Es evidente, que la propuesta de instalación de 20 aerogeneradores con 4,9 MW, más de 200 metros de altura y 170 metros de diámetro se aleja significativamente de las condiciones de referencia analizadas en el Plan Eólico Sectorial de Galicia. Esta proximidad a núcleos de población y viviendas aisladas, representa un grave perjuicio no solo sobre el bienestar y la salud de la población, sino también sobre el valor patrimonial de los inmuebles, las actividades económicas, el reto demográfico o el emprendimiento. El proyecto identifica unas 2.500 viviendas y núcleos con impacto acústico y sombreado parpadeante.

Novena:

Falta de análisis de la afección del proyecto a las explotaciones forestales, madereras y agroganaderas. El Estudio de Impacto Ambiental no analiza el impacto, económico y social, sobre las explotaciones en el área de afección del proyecto. En este sentido, los rendimientos madereros constituyen una importante fuente de ingresos para las economías de las familias locales representando una afección severa (en todas sus fases - Construcción, funcionamiento y explotación-) a muchas explotaciones forestales y madereras. La instalación de los aerogeneradores, sus infraestructuras de evacuación y los distintos accesos y viales tiene como consecuencias directas:

- . Fragmentación de las explotaciones
- . Pérdida de base territorial
- . Pérdida de ingresos de las familias



Concello de Cerdido (A Coruña)

As Felgosas, A Barqueira, 15569 Cerdido
Tfno.: 9814 110 00 Fax: 981 411 027
www.cerdido.es correo@cerdido.es

exp. 2021/G010/000005

. Pérdida de ingresos en la cadena de valor del sector: empresas de silvicultura, aserraderos, carpinterías, de transformación, etc.

Tal y como recoge la Ley 7/2012 de Montes de Galicia, el monte es un sector estratégico de la economía gallega que contribuye a mitigar el cambio climático.

Décima

Proximidad a Espacios Naturales Protegidos. Si bien la poligonal del proyecto no está dentro de la red de Espacios Naturales Protegidos, mantiene una **distancia menor a la recomendada** por la Red de Autoridades Ambientales. En especial por su posible incidencia ambiental en las poblaciones nidificantes o migratorias presentes en las Zonas de Especial Conservación para las Aves, zonas Ramsar y zonas IBA. Sirva de referencia:

- . ZEC Costa Ártabra: 257 m
- . ZEC Ortigueira-Mera: 1810 m
- . ZEPA Ferrolterra-Valdoviño: 1590 m
- . ZEPA Ortigueira-Ladrido: 5900 m
- . IBA Ferrolterra-Valdoviño: 984 m
- . IBA Ortigueira-Estaca de Bares: 2691 m

Undécima

Afección grave al paisaje y falta de análisis de dicho impacto sobre el desarrollo local. En lo relativo al impacto paisajístico y el análisis de visibilidad, el **proyecto evidencia un impacto negativo significativo** al patrimonio paisajístico del territorio. El paisaje, tal y como recoge Ley 7/2008 de protección del paisaje de Galicia, es un elemento esencial en el **bienestar y calidad de vida** de las personas formando parte nuestro patrimonio natural y cultural. El proyecto de parque eólico afecta al potencial de **un desarrollo turístico y económico sostenible**.

Duodécima:

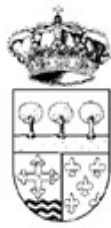
Afección al Camino a Santo André de Teixido y falta de análisis de dicho impacto sobre el desarrollo local. Los Caminos a Santo André de Teixido son el segundo lugar de peregrinación más visitado de Galicia después de Santiago de Compostela. La Evaluación de Impacto Ambiental no ha tenido en cuenta el impacto social y económico del proyecto sobre los caminos de peregrinación a San Andrés de Teixido, ni el plan de acción previsto en el proyecto “Diagnóstico y paquete de medidas para la promoción del Camino de Peregrinación a San Andrés de Teixido” de 2019, ni el “Informe de auditoría de los Caminos a San Andrés” realizado en el 2020.

Décimo tercera:

Falta de análisis de la afección a Lugares de Interés Geológico. El Estudio de Impacto Ambiental no recoge las afecciones al inventario de lugares de interés geológico de la candidatura a la UNESCO del Geoparque que forman parte de Cabo Ortegal (basado en los criterios, parámetros y puntuaciones del Inventario Español de Lugares de Interés Geológico).

El proyecto pone en riesgo al menos los siguientes LIG:

- . (XCO-34) Os Caudales. Roquedos de granulitas con deformación dúctil-frágil (X: 581115, Y: 4835453)



Concello de Cerdido (A Coruña)

As Felgasas, A Barqueira, 15569 Cerdido
Tfno.: 9814 110 00 Fax: 981 411 027
www.cerdido.es correo@cerdido.es

exp. 2021/G010/000005

- . (XCO-37) Pena da Aguia. Granulitas afectadas por retrometamorfismo y con coronas de anfíbol sobre los granates (X: 580356, Y: 4834351)
- . (XCO-65) Monte Agudo. Excepcional afloramiento de eclogitas totalmente anfibolitizadas (X: 577791, Y: 4826776)
- . (XCO-84) Mina Barbelas. Mineralización de sulfuros masivos vulcanogénicos (fumarolas) (X: 583884, Y: 4827192)
- . (XCO-86) Monte Francoi. Afloramiento de eclogitas y metagabros. (X: 585112, Y: 4829966)

Décimo cuarta:

Afección a Monte de Utilidad Pública. El Estudio de Impacto Ambiental no identifica la afección al monte de utilidad pública Coto de Outeiro (MUP nº 3277)

Décimo quinta:

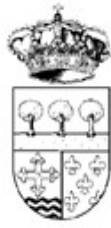
Afección al Plan de recuperación del Escribano palustre. El proyecto se implanta en el ámbito del Plan recuperación del Escribano palustre (*Emberiza schoeniclus L. subsp. Lusitánica Steinbacher*) dentro de un área establecida como potencial. El plan de recuperación de esta subespecie **en peligro de extinción** prevé una evaluación de resultados cada 6 años que, todavía pendiente, permita modificar o reajustar las medidas de recuperación con el fin de revertir la tendencia demográfica regresiva. A falta de esta evaluación, representa un riesgo para su supervivencia autorizar una instalación de estas características, teniendo en cuenta que el principal impacto de los aerogeneradores es sobre aves y murciélagos.

Décimo sexta:

Falta de estudio de afecciones a recursos hídricos. La evaluación de impacto ambiental no incluye el hidrológico e hidrogeológico sobre acuíferos y tampoco la afección a las zonas protegidas de agua potable (ZPAP) existentes.

Décimo séptima:

Indeterminaciones en la evaluación de impacto acústico. En el informe se incluyen cuadros de aislamientos mínimos a ruido aéreo entre estancias y entre estas y fachada de edificios como referencia, si bien las viviendas objeto de este análisis de impacto, dada su antigüedad pueden no estar preparadas al efecto independientemente al uso, y debe ser considerado a efectos de calcular el nivel de ruido originado por las nuevas fuentes de ruido (Aerogeneradores) en dichas estancias. El nivel de aislamiento de fachada a las diferentes estancias puede ser inferior a los mínimos reflejados en las tablas de referencia. Tampoco se evidencian los **rangos de frecuencia del espectro de ruido** dada las diferentes sensibilidades de las personas y nivel de molestia asociada, tanto en el interior de vivienda/edificación o de actividad en el exterior (agricultura, ganadería, etc). El valor de **ruido ambiente de día y de noche** asumido en el estudio se considera constante y con un nivel de 40dB. Esta hipótesis, dadas las características rurales del entorno no se justifica ni se evidencia por ningún cálculo estimativo o medidas reales. La afectación en cuanto a percepción real de los efectos negativos a nivel acústico originado por los aerogeneradores propuestos, podría estar enmascarada por valores superiores al nivel real de ruido ambiente. Se debe **aportar calculo justificativo o medidas de estos niveles de ruido** y su variación a lo largo del día y año. Los niveles de ruido estimados originados según la distribución geográfica de los aerogeneradores considera valores medios



Concello de Cerdido (A Coruña)

As Felgosas, A Barqueira, 15569 Cerdido
Tfno.: 9814 110 00 Fax: 981 411 027
www.cerdido.es correo@cerdido.es

exp. 2021/G010/000005

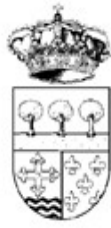
ponderados si bien para determinadas condiciones y localizaciones, dada la proximidad de algunos generadores puede haber fluctuaciones al alza de nivel en ciertos intervalos espectrales por interferencia constructiva entre las diferentes emisiones acústicas de los aerogeneradores. No se evidencia en el estudio el equilibrio de nivel entre las componentes espectrales dentro del espectro de emisión de ruido de los aerogeneradores. Existe normativa acústica de referencia donde no se permiten variaciones de nivel en un determinado intervalo espectral superior a un umbral determinado a partir de los niveles de otros intervalos extremos (representación espectral a 1/3 octava). En el estudio no se justifica ni evidencia el **nivel de ruido de caso peor (el máximo)** en cuanto a potencia máxima del grupo de aerogeneradores y velocidad de giro del rotor frente a la acción del viento (en sus diferentes velocidades, direcciones y ángulo de ataque relativo al plano del rotor del aerogenerador) a lo largo del año. Falta en el estudio la **identificación** de nombres de núcleos, o viviendas potencialmente afectadas. La falta de estos datos supone una situación de **indefensión** por lo que el trámite de información pública debe realizarse con indicación concreta afecciones.

Décimo octava:

Ambigüedad en estudio de sombras parpadeantes. De acuerdo al estudio de impacto ambiental, la frecuencia de sombra máxima de 0,88Hz por debajo de la frecuencia umbral de afectación (3Hz) si bien se obtiene por las afectaciones potenciales por proyección de 2 aerogeneradores a razón de 0,44Hz cada uno al ser la velocidad máxima de giro de este tipo de aerogenerador de 8,8rpm. No se justifica o evidencia la imposibilidad de proyección de sombras de más de dos generadores simultáneamente sobre los receptores. Además, en los criterios de la normativa referenciada en el estudio consideran posibles afectaciones para receptores hasta 110 grados sobre el eje de proyección sol generador y hasta 10 veces la distancia del diámetro de rotor. No se justifica en el caso de los receptores afectados los factores de probabilidad empleados para obtener el “real case” muy minorado frente al caso peor tanto en horas / año como en minutos/día. En la conclusión número 2, hay una ambigüedad: “En referencia a las posibles molestias que pueda ocasionar, en el cálculo del Caso Real, se supera el umbral de 30 horas anuales en uno de los receptores potenciales analizados: R1. En un ningún receptor potencial se supera, en algún día del año, los 30 minutos de posible exposición a sombras parpadeantes.”. Mientras no se aclare esta ambigüedad no se puede concluir que no hay afectación en el receptor R1 en cuanto a minutos diarios. Falta en el estudio la identificación de nombres de núcleos, o localización de viviendas potencialmente afectadas. La falta de estos datos supone una situación de **indefensión** por lo que el trámite de información pública debe realizarse con indicación de afecciones.

Decimo novena y última:

El Parque Eólico Badulaque forma parte de un conjunto de 6 parques eólicos situados en la zona noroccidental de la provincia de A Coruña, actuando como promotora Enel Green Power España S.L. En su conjunto, tienen una potencia instalada de 611 MW que conectan en un mismo punto en la REE As Pontes. La Ley 21/2013 de Evaluación Ambiental establece en el artículo 5 que, a efectos de la Evaluación Ambiental Estratégica, se considera “promotor” cualquier persona física o jurídica, **pública o privada**, y “Plan o programa” el conjunto de estrategias, directrices y propuestas destinadas a satisfacer necesidades sociales no ejecutables directamente, **sino por medio de varios proyectos**. Sin embargo, a efectos de la Evaluación de Impacto Ambiental, se entiende como un “proyecto” la ejecución, explotación,



Concello de Cerdido (A Coruña)

As Felgosas, A Barqueira, 15569 Cerdido
Tfno.: 9814 110 00 Fax: 981 411 027
www.cerdido.es correo@cerdido.es

exp. 2021/G010/000005

desmantelamiento o demolición de una obra, una construcción, o instalación, o bien. A la vista de la Ley 21/2013 de Evaluación Ambiental, la promotora no prevé ejecutar un solo proyecto industrial, sino que propone la implantación de seis proyectos eólicos con infraestructuras compartidas, un punto de conexión único y a desarrollar en la misma área geográfica.

Por todo ello, SOLICITA

- 1- Se desestime y archive la solicitud de Autorización Administrativa Previa del Parque Eólico Badulaque de 90 MW y su infraestructura de evacuación, por su **localización inconsistente** con las Áreas de Desarrollo Eólico (ADE) y con la Zonificación por sensibilidad ambiental del territorio establecida por el Ministerio.
- 2- Se desestime el Estudio de Impacto Ambiental presentado por la **incompatibilidad** con los valores ambientales, patrimoniales, paisajísticos, sociales, económicos y de desarrollo rural sostenible en el área de afección.

SEGUNDO.- Dar conta a Área de de industria e enerxía da Delegación do Goberno en Galicia.

TERCEIRO.- Se proceda á notificación da presente aos interesados afectados.

O Alcalde inicia o debate dicindo que as alegacións son as consensuadas entre os dous grupos representados.

O Concelleiro Alberto Rey Paz pide a palabra para manifestar que é moi importante que estén de acordo para defender os intereses dos veciños e así se poida dar para atrás ao parque eólico.

A concelleira Maria-Amalia Díaz Rodríguez di que lle estraña esta proposta porque cando lle preguntou ao Alcalde sobre esta cuestión, el sempre lle dixo que non podía posicionarse porque primeiro había que consultar aos concelleiros mediante o pleno. Sen embargo fíxose a declaración institucional sen pleno, antes disto.

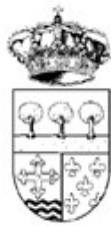
O Alcalde toma a palabra para explicar que o que el dicía era que había que ver primeiro o proxecto; e a idea sempre foi facer primeiro o pleno pero dado que a inquedaanza era importante decidiuse facer unha declaración institucional antes do pleno porque a xente, con razón, está preocupada por este tema.

O concelleiro Cándido Eusebio Prieto Lago intervén para explicar que os proxectos teñen que verse primeiro e con moito coidado. De feito, nun principio cando saíu publicado no BOE éste, parecía que só ía a haber un xerador e ao final, vendo o proxecto, resulta que son catro.

A concelleira Maria-Amalia Díaz Rodríguez di que sen mirar o proxecto a fondo xa se vía que era prexudicial.

O concelleiro Cándido Eusebio Prieto Lago contéstalle á anterior manifestando que sen ver os proxectos a fondo non se poden descartar porque eso suporía descartar todos os proxectos de eólicos e non se está en contra da enerxía eólica en xeral, senón que hai que miralos para decidir.

O Alcalde manifesta que o Concello é unha institución e non pode opinar libremente sen estudar e ver un



Concello de Cerdido (A Coruña)

As Felgosas, A Barqueira, 15569 Cerdido
Tfno.: 9814 110 00 Fax: 981 411 027
www.cerdido.es correo@cerdido.es

exp. 2021/G010/000005

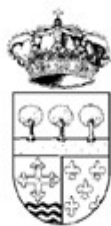
proxecto.

Por último fala dos prazos e informa de que aínda hai unha semana para alegacións pero que iso non desbota que os veciños poidan estar nerviosos.

Rematadas as intervencións, os membros do Pleno, en votación ordinaria, por unanimidade dos presentes ACORDAN: aprobar a proposta nos termos nos que quedou transcrita.

5.- Dar conta dos decretos da Alcaldía . A relación de Decretos da Alcaldía para dar conta no Pleno ordinario de agosto é a seguinte :

Decreto	Fecha	Asunto
111/2021	11-06-21	Relación de recibos correspondentes ó mes de abril do 2021 do prezo público pola prestación do servizo de axuda no fogar
112/2021	18-06-21	Contrato Menor para o desbroce de vías municipais 2021
113/2021	18-06-21	Relación de recibos correspondentes ó mes de maio do 2021 do prezo público pola prestación do servizo de axuda no fogar
114/2021	22-06-21	Solicitude da Sociedade Cultural Airiños dos Carrís para usar os locais da Area Recreativa O Castro para a realización do campamento os meses de xullo e agosto de 2021
115/2021	22-06-21	Decreto anulado por erros no texto do decreto
116/2021	23-06-21	Solicitude de recoñecemento de trienio
117/2021	23-06-21	Autorizacións para realizar as luminarias de San Xoan e San Pedro no termo municipal de Cerdido os días 23 e 28 de xuño de 2021
118/2021	23-06-21	Pleno ordinario do mes de xuño de 2022
119/2021	28-06-21	Contrato menor para reparacións no vehículo incendios URO matrícula C3991CG
120/2021	28-06-21	Contrato menor para o mantemento do camiión do lixo matrícula 1511GRY
121/2021	28-06-21	Contrato proxección da película "A praia dos afogados" a través da Rede Cultural 2021

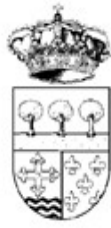


Concello de Cerdido (A Coruña)

As Felgosas, A Barqueira, 15569 Cerdido
Tfno.: 9814 110 00 Fax: 981 411 027
www.cerdido.es correo@cerdido.es

exp. 2021/G010/000005

122/2021	28-06-21	Contrato menor para revisión do camión do lixo matrícula 1511GRY
123/2021	30-06-21	Aprobación nóminas xuño
124/2021	30-06-21	Solicitude a nome da Asoc. de Produtores de Madeira de Cerdido para usar o polideportivo municipal do 18 de xullo de a horas para a celebración da xunta ordinaria da entidade
125/2021	30-06-21	Aprobación relación facturas maio 2021
126/2021	05-07-21	Alta no padrón municipal de habitantes en Noval, 1
127/2021	07-07-21	Decreto aprobación gastos factura 2021/616, Son a tua Axuda
128/2021	06-07-21	Contratación de Ana Santalla Mourente para cubrir as vacacións de Pilar Martínez Montero
129/2021	07-07-21	Contratación de Obras: Instalación de EDAR nos Abruñeiros Plan de Obras e Servizos POS+ 2019. Anualidade 2019.
130/2021	09-07-21	Relación de recibos correspondentes ó mes de xuño do 2021 do prezo público pola prestación do servizo de axuda no fogar
131/2021	09-07-21	Alta no padrón municipal de habitantes en Regueirolongo, 27
132/2021	12-07-21	Alta no padrón municipal de habitantes en Bordo, 1, Os Casás
133/2021	07-07-21	Anulación das vacacións concedidas a Ana Caneiro Campos por necesidades do servizo
134/2021	20-07-21	Contrato Menor para a adquisición de espellos e sinais de tráfico
135/2021	20-07-21	Alta no padrón municipal de habitantes en Piñón, 14
136/2021	22-07-21	Contrato da compañía Urdime S. Coop. Galega co espectáculo "Monstros no camiño" a través da Rede Cultural da Deputación da Coruña
137/2021	22-07-21	Contrato da compañía Martín Camiña Seré co espectáculo "Falo porque me peta" a través da Rede Cultural da Deputación da Coruña
138/2021	23-07-21	Adxudicación contrato de obras Mellora abastecemento en A Camperia POS 2020 2/AD
139/2021	23-07-21	Contrato de obra: Ampliación de auga a Casavella (A Barqueira) incluído en

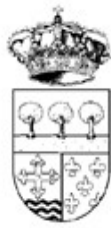


Concello de Cerdido (A Coruña)

As Felgosas, A Barqueira, 15569 Cerdido
Tfno.: 9814 110 00 Fax: 981 411 027
www.cerdido.es correo@cerdido.es

exp. 2021/G010/000005

		POS 2020
140/2021	27-07-21	Aprobación facturas e nóminas mes de xullo
141/2021	27-07-21	Adxudicación contrato de obras :Ampliación abastecemento de Vila da Igrexa a Pontellas POS 2019 complementario
142/2021	02-08-21	Alta no padrón municipal de habitantes en Freis, 7B, Cerdido
143/2021	02-08-21	Solicitude de emenda do erro aritmético das nóminas do mes de maio e xuño en relación ao complemento de produtividade
144/2021	02-08-21	Solicitude de emenda do erro aritmético das nóminas do mes de maio e xuño en relación ao complemento de produtividade
145/2021	05-08-21	Mellora de camiños municipais de acceso a parcelas agrícolas. AGADER 2021/2022 camiño de Chao a Sete e outros
146/2021	06-08-21	Contrato Menor para servizo de dirección das obras: Ampliación abastecemento de Vila da Igrexa a Pontellas, Mellora abastecemento en A Campeira e Ampliación de auga a Casavella (A Barqueira)
147/2021	06-08-21	Contrato Menor para servizo de coordinación de seguridade e saúde das obras: Ampliación abastecemento de Vila da Igrexa a Pontellas, Mellora abastecemento en A Campeira e Ampliación de auga a Casavella (A Barqueira)
148/2021	09-08-21	Relación de recibos correspondentes ó mes de xullo do 2021 do prezo público pola prestación do servizo de axuda no fogar
149/2021	10-08-21	Alta no padrón municipal de habitantes en Porto, 33
150/2021	10-08-21	Contrato da actuación Xoa Curiel da Rede Cultural 2021
151/2021	10-08-21	Contratación de M ^a Paz Durán Piñón para o servizo de Axuda no fogar por acumulación de tarefas
152/2021	11-08-21	Prestación SAF básica
153/2021	13-08-21	Contrato menor para a redacción de pliegos e asistencia a mesa de contratación
154/2021	18-08-21	Modificación orzamentaria 10/2021 por xeración de créditos 06/2021. subvención Augas de Galicia para mellora nas ETAP de Cerdido. 46.077,96 euros
155/2021	18-08-21	Modificación presupuestaria para "Adquisición dunha biotrituradora para tractor".



Concello de Cerdido (A Coruña)

As Felgosas, A Barqueira, 15569 Cerdido
Tfno.: 9814 110 00 Fax: 981 411 027
www.cerdido.es correo@cerdido.es

exp. 2021/G010/000005

	Fondo de Compensación Ambiental
--	---------------------------------

O Concelleiro Alberto Rey Paz , pregunta polo Decreto do contrato de desbroces. Concretamente, a quen se lle fixo o contrato e por canto.

O Alcalde responde que consultouse con varias empresas e finalmente adjudicouse a Cartin Agroforest SL por 9.000 euros e que nese prezo ofertou, cré recordar, de memoria, 27 hectáreas.

6.- ROGOS E PREGUNTAS

Non hai intervencións nesta fase da sesión plenaria.

Ás 19:48 horas non hai máis asuntos que tratar. Por orde da Presidencia, levántase a sesión, da que se estende a presente acta, da que eu, secretaria, dou fe.

A secretaria, M^a Yolanda Ares Bao

O alcalde, Benigno Galego Castro